



«Исторический сквер»

г. Туринск, Свердловская обл.

Дизайн-проект комплексного благоустройства территории общего пользования:



АДМИНИСТРАЦИЯ
ТУРИНСКОГО
ГОРОДСКОГО ОКРУГА

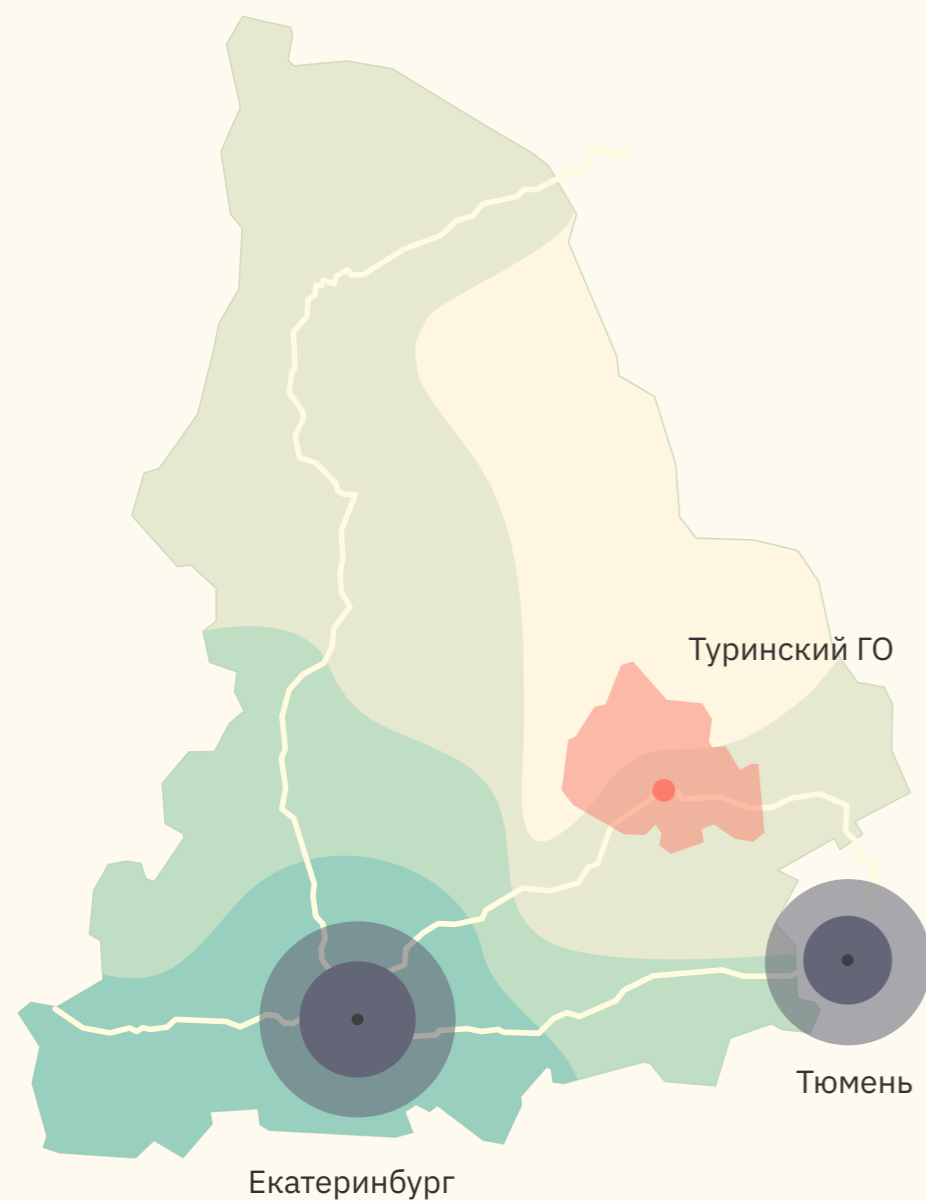



ООО АМ
«ГОРОДСКОЕ
ПЛАНИРОВАНИЕ»

Описание реального состояния общественной территории

Город Туринск расположен в восточной части Свердловской области, на высоком правом берегу р. Туры, ниже устья правого притока р. Ялынка.

Город имеет компактную структуру. Исторический центр старого Туринска располагается в северной части города. Проектируемая территория — «Исторический сквер»



 Территория проектирования

- 1** Исторический сквер (Парк культуры и отдыха, сквер, лесопарк)
- 2** Управление социальной политики
- 3** Администрация Туринского городского округа

- 4** Церковь Всемиловитового Спаса
- 5** Строительный магазин
- 6** Продуктовый магазин

Описание реального состояния общественной территории



1

Мемориал погибшим в Гражданской и Великой Отечественной войнах



2


Памятник артиллерийским орудиям



3

3 Площадь Восстания

4 Мемориал воинам, погибшим в Афганистане, на Северном Кавказе и в других локальных конфликтах — БМП-1, Памятник технике




4

7



5



6



- 5 Автобусная остановка
- 6 Автомобильные парковки
- 7 Озеленённая территория исторического сквера

Архитектурная концепция развития территории

Дизайн благоустройства основан на интерпретации образа реки Туры через активное использование голубого цвета и присущих ей извилистых движений, что позволит сделать территорию яркой и запоминающейся. Такое оформление, с одной стороны, акцентирует внимание на связь реки с возникновением города, а с другой – подчеркивает живописность окружающей природы и наделяет сквер «пейзажностью» и «романтизмом».



Разработанное планировочное решение вдохновлено классицистическими регулярными парками с характерной для них системой из главных прямых дорожек, второстепенных извилистых тропинок и явного центра, выделенного фонтаном, павильоном или ротондой.

В предлагаемой системе дорожек выделяются три главные (две из них – на основе существующих пешеходных направлений, третья – образует связь со зданием администрации) и несколько второстепенных, организующих вокруг территории закольцованный прогулочный маршрут с зонами отдыха. Классицистический образ архитектуры сквера подчеркивается фонарями и скамейками с характерным дизайном.



Центр композиции сформирован ротондой, изображающей дерево с раскрытой кроной, которое огибает река (отраженная в рисунке покрытия) – этот элемент символизирует возникновение острога, а также рождение и последующее развитие Туринска. Внутри ротонды предлагается разместить замкнутую «созерцательную» зону отдыха, оформленную живой елкой, которая делает смысловой акцент на том, что до возникновения поселения территория представляла собой неприступный лес (образ елки, фигурирует в гербе города и означает «дикость» округа)



Архитектурная концепция развития территории

В центре сквера также предусмотрена военно-мемориальная зона, оформленная в виде «сада памяти». Она охватывает существующий участок с памятниками и БМП, а также галерею со стендами, посвященными персоналиям местных героев ВОВ. Вокруг памятников предполагается посадка берез, несущих в себе образ русского леса, и устройство ряда цветников – такое решение может более тонко и чувственно подчеркнуть патриотическую роль данной части исторического сквера.



В северо-восточной части сквера запроектирована детская площадка, оборудованная деревянными игровыми элементами и покрытием с рисунком реки, которые перекликаются с темой зарождения Туринска.



Рядом с перекрестком улиц Декабристов и Советская предусмотрено место для установки камня в честь основания Туринска, оно, также как и центр композиции, оформлено с использованием мотива окружности, что устанавливает связь этих пространств с единой темой возникновения города.

Ситуационный план

Размещение территории в структуре города

Исторический центр старого Туринска располагается в северной части города.

Проектируемая территория — «Исторический сквер» расположена напротив администрации города в границах улиц Кирова, Советская, Декабристов и Освобождения

■ Территория проектирования



Размещение территории в сетке улиц с нанесением функционального предназначения близ расположенных объектов

- 1 Исторический сквер (Парк культуры и отдыха, сквер, лесопарк)
- 2 Управление социальной политики
- 3 Администрация Туринского городского округа
- 4 Церковь Всемиловитового Спаса
- 5 Строительный магазин
- 6 Продуктовый магазин

- зона озелененных территорий общего пользования
- зона застройки индивидуальными жилыми домами
- зона застройки малоэтажными многоквартирными жилыми домами
- общественно-деловая зона



План существующего положения

Анализ транспортных и пешеходных потоков

Пешеходная сеть на территории проектирования не организована. Существующие тропы имеют грунтовое покрытие расположены преимущественно в северной части территории проектирования. В южной части пешеходных путей нет

Остановка общественного транспорта расположена по улице Декабристов, состояние удовлетворительное

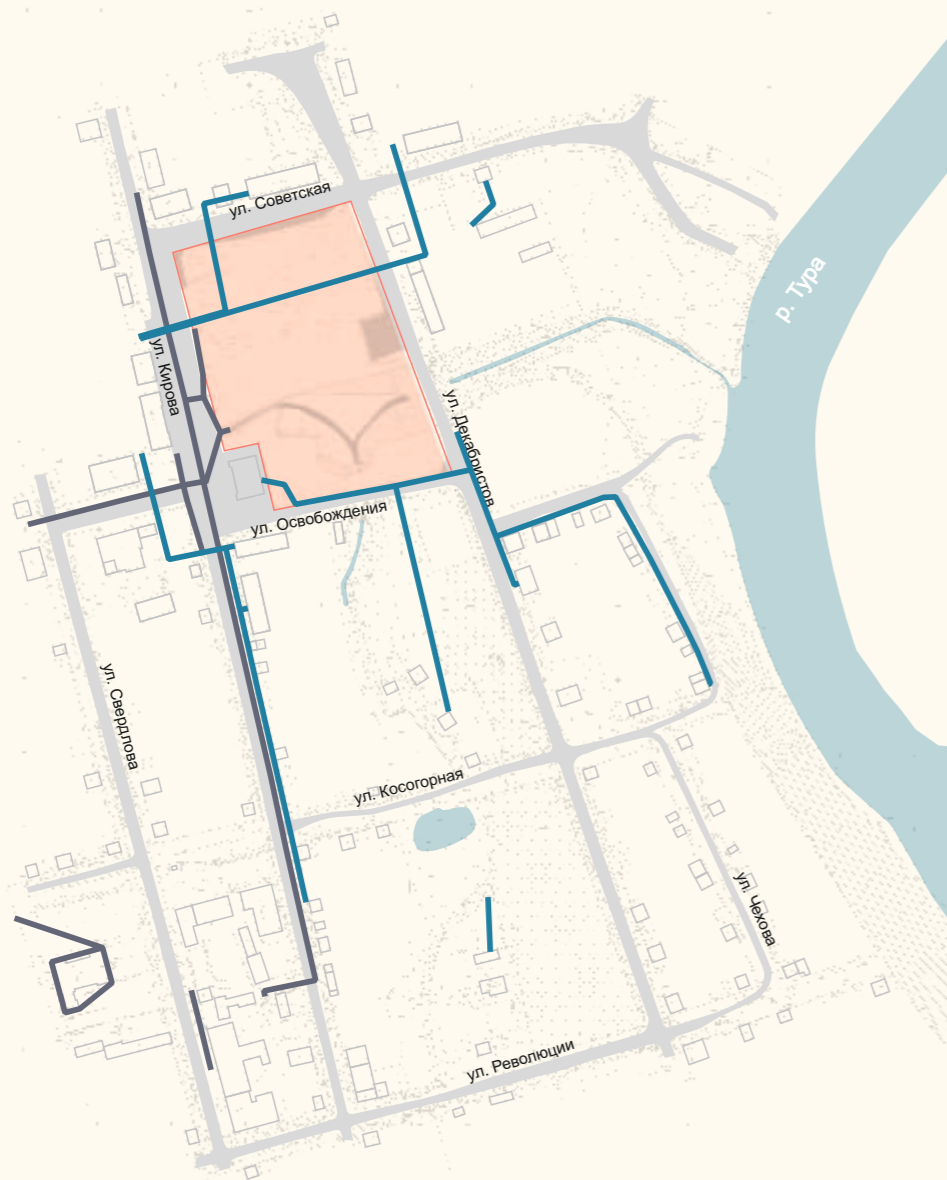


- Территория проектирования
- Магистральная улица общегородского значения регулируемого движения
- Магистральная улица районного значения
- Улицы местного значения
- Направление движения с обозначением количества полос
- Пешеходный переход
- Пешеходные маршруты в сквере
- Маршрут следования общественного транспорта
- Остановка общественного транспорта
- Автомобильные парковки

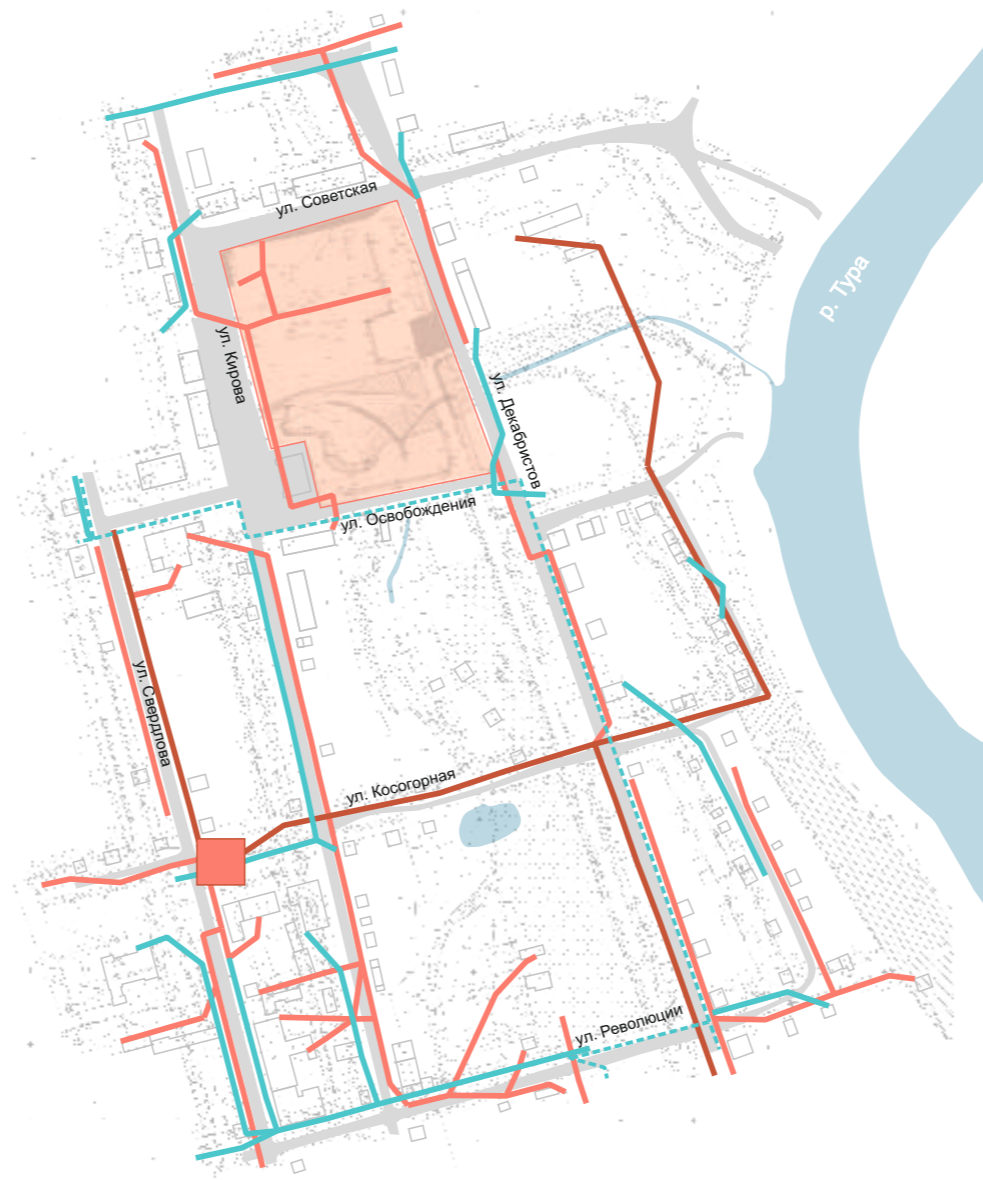


План существующего положения

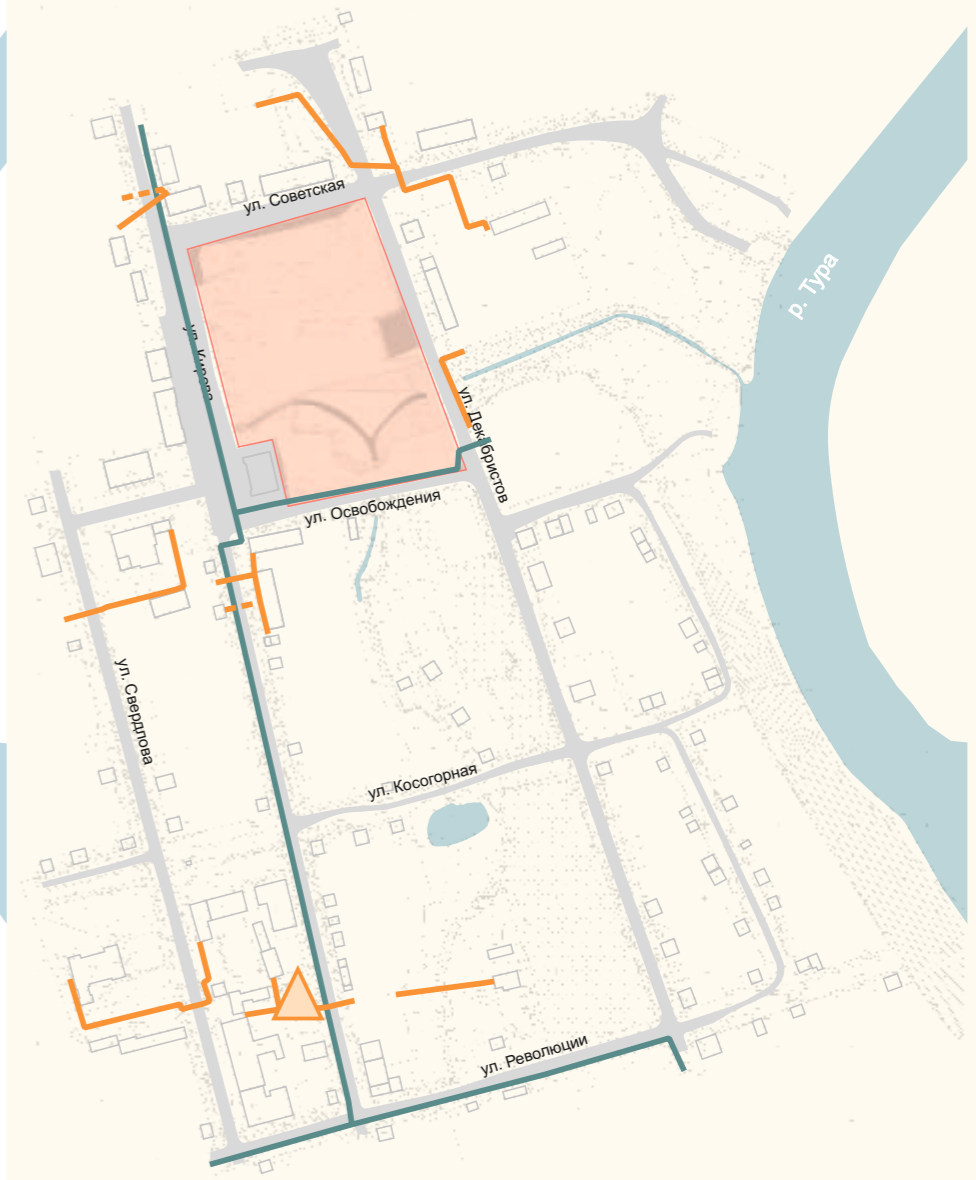
Анализ инженерной инфраструктуры



- Водопровод
- Канализация
- Территория проектирования




- Линия электропередачи 6-10 кВ
- Линия электропередачи 0,4 кВ
- Трансформаторная подстанция
- Линия связи воздушная
- Линия связи подземная



- Газоснабжение
- Теплоснабжение наземное
- Теплоснабжение подземное
- Котельная

План существующего положения

Анализ системы озеленения территории



- Густые заросли различных деревьев и кустарников (преимущественно клёна)
- Клумбы с однолетними цветами
- Огороды, хозяйственные постройки

План существующего положения

Анализ существующих малых архитектурных форм

- 1 Автобусная остановка
- 2 Беседка
- 3 Деревянный крест



4

Мемориал воинам, погибшим в Афганистане, на Северном Кавказе и в других локальных конфликтах

Мемориал представляет собой открытую площадку, выложенную тротуарной плиткой и часть кирпичной стены — мемориал с памятными табличками и колоколом. Справа от мемориала установлен БМП-1

Проект разработали воины-интернационалисты Анатолий Пономарев и Евгений Языков в 2012 году.



5 Информационные стенды




6

Мемориал погибшим в Гражданской и Великой Отечественной войнах

Скульптура высотой четыре метра символизирует непокоренного героя войны. Фигура и постамент подняты на насыпную площадку. Центральная часть мемориала выполнена на фоне двух знамен, склоненных под углом. На постаменте — мемориальная табличка, с левой и правой стороны мемориала — каменные тумбы

Авторы памятника, открытого в 1970 году: скульптор — К. Грюнберг, архитекторы — В. Гриль, В. Мазоев.



7

Памятник артиллерийским орудиям

Артиллерийские орудия были установлены накануне празднования 70-летия Великой Победы в 2015 году. Организованной площадки нет, стоят на газоне

Схема функционального зонирования

- Мемориальная зона
- Детская игровая зона
- Зона тихого отдыха
- Зона озеленения
- Транзитная пешеходная зона
- Зона хранения автотранспорта
- Зона ожидания общественного транспорта



План благоустройства

Размещение малых архитектурных форм:

1 Существующие мемориальные объекты

2 «Сад памяти» — информационные стенды про местных героев ВОВ

3 Деревянная ротонда со скамейками

4 Камень в честь основания Туринска

5 Деревянная «ширма», обрамляющая камень

6 Новый навес автобусной остановки

7 Детский игровой комплекс «Гнёзда»

8 Балансировочные столбики

9 Качалка-балансир

10 Качели «Гнездо»

Скамьи со спинками в зоне тихого отдыха

Радиусные скамьи в транзитной зоне

Элементы освещения:

Фонарь «Тета»

Фонарь «Тау»



План благоустройства

Высадка новых деревьев:

- Ель
- Липа
- Берёза
- Яблоня
- Сирень

Виды покрытий:




1 Синяя тротуарная плитка

2 Серая тротуарная плитка




3 Резиновое покрытие песочного цвета

4 Резиновое покрытие синего цвета




5 Мелкое насыпное покрытие дорожек



6 Асфальт




Визуализация



Визуализация



Визуализация



Визуализация



Визуализация



Визуализация



Визуализация



Визуализация



Визуализация



Визуализация



Визуализация



Визуализация



Визуализация



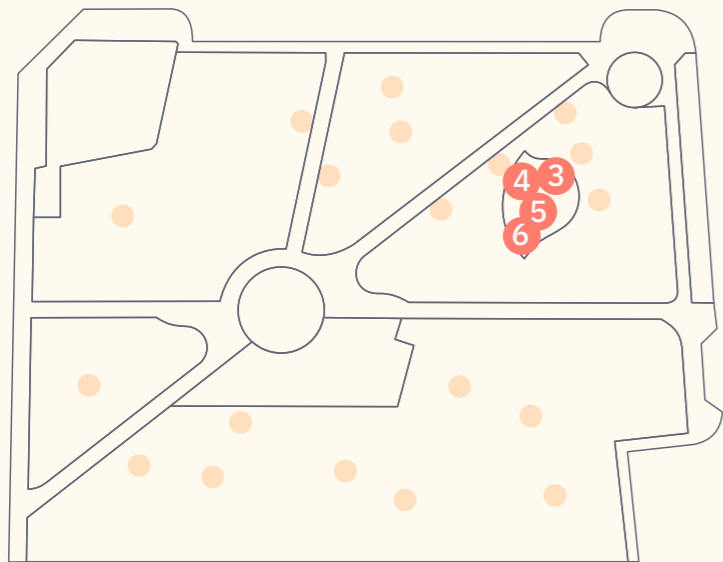
Визуализация



Ведомость малых архитектурных форм

	<p>● Фонарь Тета Высота 4,5 м</p>	<p>22 шт.</p>	<p>Освещение</p>	<p>Индивидуальное изготовление</p> 	 	<p>● Радиусная скамья без спинки Длина дуги = 3000 Внешний радиус = 12100 Ширина = 500 Высота = 450 Материал: бетон, дерево</p>	<p>2 шт.</p>
	<p>● Фонарь Тау Высота 3,5 м</p>	<p>29 шт.</p>			 	<p>① Ротонда Высота = 3400 Радиус по опорам = 6300 Радиус по козырьку = 8000 Материал: дерево</p>	<p>1 шт.</p>
						<p>② Арт-объект, посвященный основанию города Бетонный подиум под камень: Радиусы = 2900, 2350, 2000 Высота = 200 Деревянная ширма: ДхШхВ = 9000х1750х3900</p>	<p>1 шт.</p>

Ведомость малых архитектурных форм



	<p>3 Игровой комплекс «Гнёзда» (или аналог)</p> <p>Д×Ш×В 8,3×5,4×4,9м</p> <p>Материал: дерево, металл</p>	<p>1 шт.</p>
--	--	--------------

Детская игровая площадка

	<p>4 Балансировочные столбики</p> <p>Д×Ш×В 7,5×1,0×1,5м</p> <p>Материал: дерево</p>	<p>1 шт.</p>
	<p>5 Качели-балансир</p> <p>Д×Ш×В 3,5×0,5×0,8м</p> <p>Материал: дерево, металл</p>	<p>1 шт.</p>
	<p>6 Качели «Гнездо»</p> <p>Д×Ш×В 4,0×2,06×3,1м</p> <p>Материал: дерево, металл</p>	<p>1 шт.</p>

Серийные скамейки и урны

	<p>● Скамейка «Ботаника» (или аналог)</p> <p>Д×Ш×В 1,8×0,919×0,86м</p> <p>Материал: металл, дерево</p>	<p>20 шт.</p>
	<p>Урна «Руса» (или аналог)</p> <p>Д×Ш×В 0,35×0,25×0,93м</p> <p>Материал: металл, дерево</p>	<p>20 шт.</p>