



Концепция благоустройства площади Октября, г.Туринск.



Администрация
города Туринска

 **ГОРПЛАН**

Участок в градостроительном контексте



Ситуационный план

КАТЕГОРИЯ	МАЛЫЙ ГОРОД
ОСНОВАН	1600 Г.
ПРЕЖНЕЕ НАЗВАНИЕ	ЕПАНЧИН-ЮРТ
ПЛОЩАДЬ	28 КМ ²
ЧИСЛЕННОСТЬ НАСЕЛЕНИЯ	25 316 ЧЕЛ.
ПЛОТНОСТЬ НАСЕЛЕНИЯ	709,29 ЧЕЛ./КМ ²
КАТОЙКОНИМ	ТУРИНЦЫ, ТУРИНЕЦ

Краткая информация о городе

ОСНОВНАЯ ИНФОРМАЦИЯ

Туринск – город, образующий муниципальное образование Туринский городской округ Свердловской области.

ГЕОГРАФИЯ И ТРАНСПОРТ

Расположен на правом берегу реки Туры (бассейн Оби) в 260 км от Екатеринбурга.

Через Туринск проходит железнодорожный ход Екатеринбург – Устье-Аха Свердловской железной дороги, в городе расположена станция Туринск-Уральский.

ПРОИЗВОДСТВО

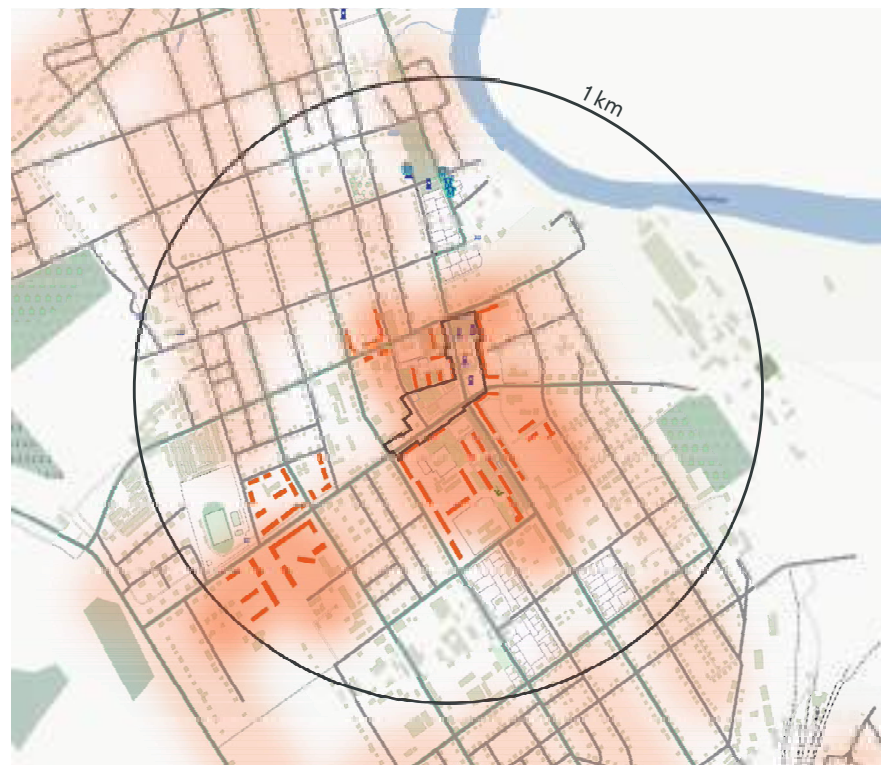
- ПК «Межхозяйственный лесхоз» (62 работающих);
- ООО «ТД 100 печей» (около 230 работающих);
- муниципальные унитарные предприятия жилищно-коммунального хозяйства (272 работающих);
- ПАО «Туринский хлебокомбинат» (96 работающих).

РАССМАТРИВАЕМАЯ ТЕРРИТОРИЯ РАСПОЛОЖЕНА В САМОМ ЦЕНТРЕ СЕЛИТЕБНОЙ ЧАСТИ ГОРОДА, ЕГО ИСТОРИЧЕСКОМ ЯДРЕ.

Селитебная часть города вытянута с севера на юг, к западу и югу от города к нему примыкают отдельные поселки, входящие в состав города. Основная часть города находится к северу от железнодорожной ветки, между ней и рекой турой. Центр города находится в месте изгиба реки и имеет прямоугольную планировку. Радиус 1 км от территории охватывает весь центр города, и половину «старого» города.

Градостроительный анализ. Часть 1.

Плотность населения и численность в пешеходной доступности



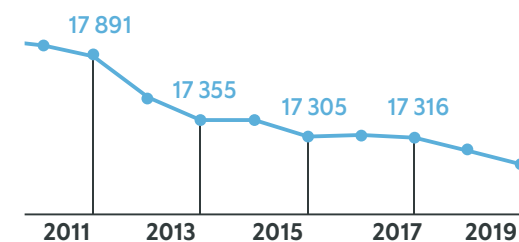
3 680 чел. 21,6%

проживает в зданиях, прилегающих к территории

9 580 чел. 56,2%

проживает в радиусе 1 км. от территории

Динамика численности населения г. Туринск



Транспортная схема. Часть 1



Участок проектирования является самым активным транспортным узлом города

- границы благоустройства
- тупик
- направление движения с обозначением количества полос
- A остановка общественного транспорта
- маршрут следования общественного транспорта

Транспортная схема. Часть 2



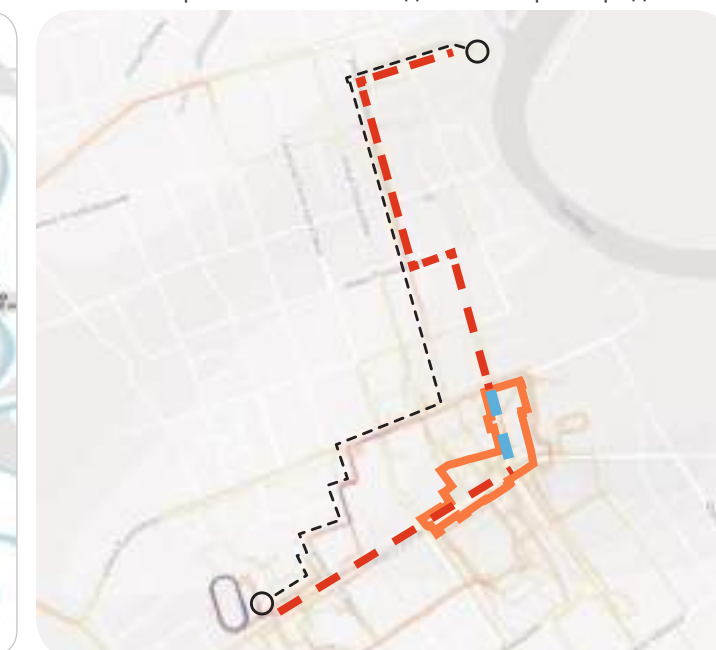
- организованная парковка
- стихийная парковка
- границы благоустройства
- наземный пешеходный переход
- A остановка общественного транспорта
- маршрут следования общественного транспорта

Перспективы развития велодвижения

Развитие направления велосипедистов вне города



Развитие направления велосипедистов в черте города



- границы благоустройства
- проектируемый маршрут
- велодорожка в структуре тротуара
- велодорожка в структуре проезжей части

Градостроительный анализ. Часть 2.

Система общественных пространств



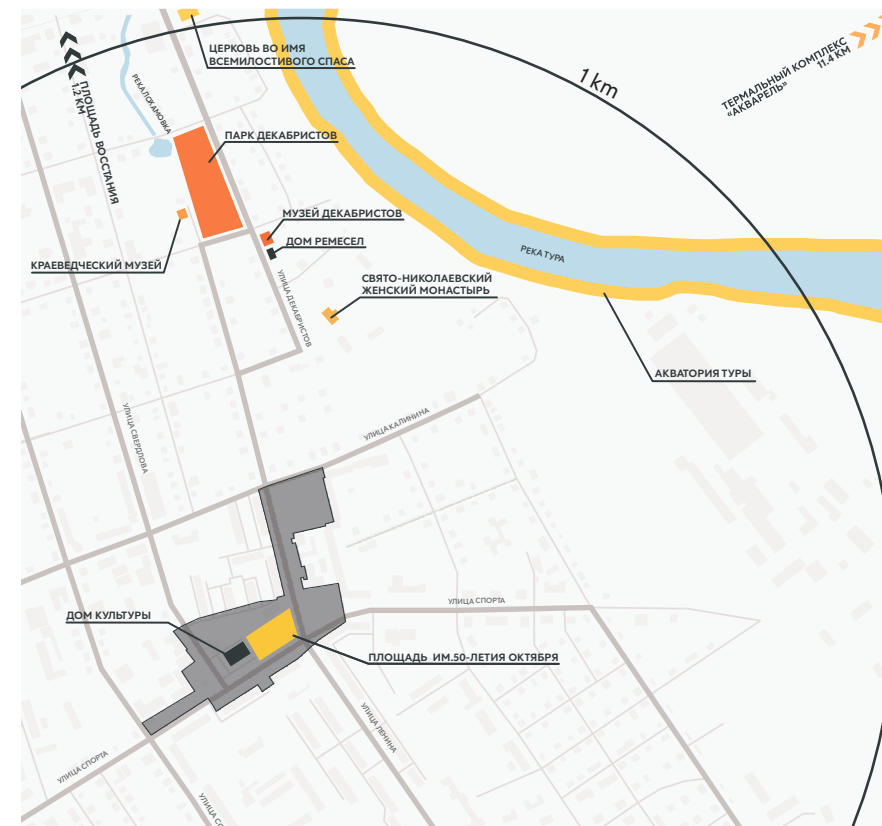
Главная меридиональная рекреационная ось города – ул. Ленина.

Улица Спорта – главная широтная рекреационная ось города. Она связывает два общественных центра: торговельно-деловой на площади Свободы и культурно-спортивный возле стадиона.

Ядром нового формируемого центра является центральная площадь города – Октября (на пересечении улиц Ленина и Спорта), на которую выходят общественные, образовательные, досуговые здания, ритейл размещённый на первых этажах жилых домов.

- границы благоустройства
- территории, благоустроенные в 2011-2020 гг.
- планируемое благоустройство: 2021-2022 гг.
- планируемое благоустройство: 2023-2025 гг.
- прочие общественные пространства
- главные пешеходные связи
- второстепенные пешеходные связи

Объекты, имеющие важное культурное значение



Какие места вы считаете обязательными для посещения туристами в вашем городе?



Также среди ответов граждан были упомянуты:

- Дом традиционных промыслов и ремесел;
- Могила Ивашевых;
- Центр уральской матрешки;
- Народная галерея;
- сувенирная лавка;
- Дом Культуры;

Туристическая инфраструктура



- Федеральный объект
- Сцена/концертный зал
- Отель
- Стадион
- Церковь/храм
- Памятник/мемориал/скульптура
- Парк/сквер/сад
- Музей
- Библиотека
- Места популярные у туристов
- Туристические маршруты
- Границы благоустройства

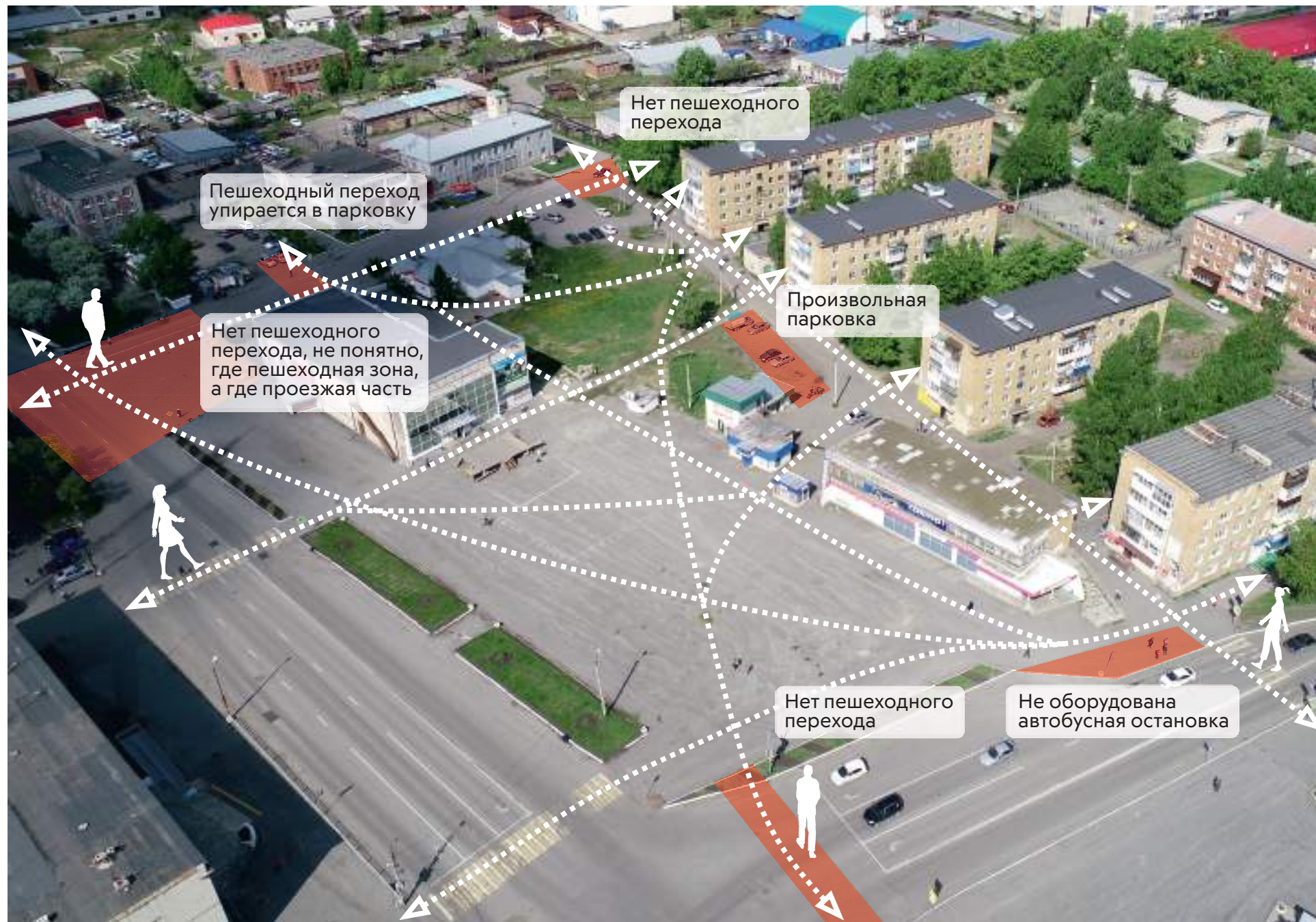
Расположение предприятий торговли и сферы услуг



— рассматриваемая территория

- Продуктовые магазины
- Магазины одежды и обуви
- Магазины косметики
- Строительные магазины
- Цветочные магазины
- Копицентры / фотопечать
- Туристические агентства
- Магазины техники и электроники
- Кафе, рестораны
- Аптеки / оптики
- Парикмахерские
- Салоны связи
- Ткани / шторы
- Детские товары
- Гостиницы, отели
- Займы / ломбард
- Банки
- Пекарни
- Пивные
- Хозтовары
- Почта
- Медицинское страхование
- Автомагазины / автошколы
- Зоотовары

Анализ территории



Проблемы территории:

Отсутствие мест отдыха



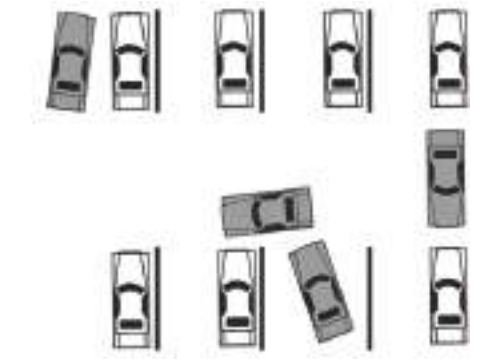
Отсутствие системы общественных пространств



Нерациональная организация дорожного движения



Хаотичное паркование



Недостаток озеленения территории



Отсутствие велоинфраструктуры



Отсутствие единого дизайн-кода



Невыраженная идентичность пространства



Важно продумать, где будет сцена, какой она должна быть (стационарная или нет), где будут сидеть люди - там для этого мало места. Как житель, я бы предложила сборно-разбную сцену, а как специалисту мне нужна стационарная - разобрать и собирать её для нас трудозатратно.

35-40 лет
госслужащая

Нужно убрать разруху и беспорядок (возле ДК). Хаотичные киоски, какие-то плиты на земле лежат, зачем? От этого впечатление портится.

14-17 лет
школьник

Там есть «Горячая выпечка» - место, где можно вкусно и недорого перекусить. Хочется, чтобы она осталась и появилось место, где можно будет посидеть, чтобы стало больше пространства для встреч и общения.

14-17 лет
школьник

Запросы ключевых групп пользователей



ШКОЛЬНИКИ

- места для общения;
- места для самовыражения;
- общепит, кофе навынос;
- велоинфраструктура.




МОЛОДЫЕ ЛЮДИ

- места для общения
- места для самовыражения
- культурные события
- общепит, кофе навынос
- велоинфраструктура



СЕМЬИ С ДЕТЬМИ

- места для прогулок и отдыха
- места для игр с детьми
- культурные события
- общепит



ЛЮДИ СТАРШЕГО ВОЗРАСТА

- места для прогулок и отдыха
- место для скандинавской хотьбы
- культурные события
- благоустроенные тротуары
- доступность общественного транспорта




ЖИТЕЛИ ПРИЛЕГАЮЩИХ ДОМОВ

- места для прогулок, в том числе с детьми



ТРАНЗИТНЫЕ ПОЛЬЗОВАТЕЛИ

- беспрепятственные пути перемещения
- места для прогулок и отдыха
- общепит, кофе навынос
- навигация



ДЕТИ, ПОСЕЩАЮЩИЕ КРУЖКИ, БИБЛИОТЕКУ И ДЕТСКИЕ САДЫ

- места для игр
- общепит, кофе навынос



ПРЕДПРИНИМАТЕЛИ

- парковочные места
- места для отдыха и прогулок вблизи организации, позволяющие увеличить поток посетителей,
- места для создания летних веранд



ТУРИСТЫ И ГОСТИ ГОРОДА

- места для прогулок и отдыха
- культурные события
- общепит
- места для фото
- навигация



ПЕШЕХОДЫ

- благоустроенные тротуары
- безопасность



ВЕЛОСИПЕДИСТЫ

- велодорожки
- велопарковки



АВТОМОБИЛИСТЫ

- парковочные места



МАЛОМОБИЛЬНЫЕ ГРУППЫ НАСЕЛЕНИЯ

- доступные входы в здания
- удобные пешеходные переходы
- благоустроенные тротуары
- безопасность
- доступность общественного транспорта

Обоснование концепции

Основными задачами проекта являются включение разрабатываемой территории в систему городских пешеходных пространств, ее объединение и гармонизация, функциональное насыщение, обеспечение комфорта и безопасности.



Поиск образов и идентичности

Деревообработка




Целлюлозно-бумажный завод



Река Тура



Материалы



Проектное решение

Проектом предлагается воспроизведение в покрытиях площади и сквера рисунка продольного среза дерева, с элементами, схожими с «сучками» в дереве.

Вдохновением для паттерна рисунка покрытия площади стал процесс производства продукции целлюлозно-бумажного завода.

Также данный рисунок дает отсылку к течению реки с заводами и стремнинами, крутыми берегами и островами, один из которых, по легендам образовался около Туринска на месте, где затонула одна из струг Ермака.

Технически рисунок можно выполнить, используя краску для светоотражающей маркировки дорожных покрытий.



Аналоги

г. Копенгаген,
парк Superkilen

Пространство площади имеет искусственный перепад рельефа, плавные обтекаемые формы, подчеркивающиеся белыми линиями, идущими по всей территории площади. Деревья окружены твердым покрытием и частично имеют функционал площадок для тихого отдыха.



Проектное решение



- 1 Стационарная сцена
- 2 Кафе
- 3 Качели
- 4 Летнее кафе, кинотеатр
- 5 Интерактивный арт-объект 1
- 6 Скамейки
- 7 Скейт-парк
- 8 Интерактивный арт-объект 2

1 Сцена



Стационарная сцена расположена рядом с Домом Культуры для удобства перемещения артистов и оборудования.

Сцена оборудована раздвижной крышей по аналогии с системой «жалюзи». Такая крыша защитит сцену от осадков, а в солнечную погоду может быть сложена для естественного освещения.



Городские мероприятия, происходящие на сцене можно смотреть с трибуны, совмещённой со зданием кафе. Особенно такая возможность важна для маломобильных жителей, маленьких детей и пенсионеров, которым тяжело долго стоять.

1 Сцена



2 Кафе



Мы предлагаем многофункциональное здания, в котором могут разместиться как существующие объекты торговли: «Горячая выпечка», «Мотив», «Роспечать», так и новые: кафе, инфоцентр, магазин цветов.

На эксплуатируемой кровле будет находиться летнее кафе и кинотеатр.




3 Качели



4 Летнее кафе, кинотеатр



5 Интерактивная малая архитектурная форма 1



6 Скамейки



6 Скамейки



7 Скейт-парк



8 Интерактивная малая архитектурная форма 2



1 Зимний сценарий использования




- 1 Ярмарка
- 2 Ледовый городок
- 3 Имиджевый арт-объект
- 4 Главная новогодняя ледовая горка

Типы осветительных приборов

Один из основных критериев, предъявляемых к оценке правильности реконструкции благоустройства, - это создание максимально комфортных условий всем пользователям улицы в любое время суток. Для освещения площади и улиц проектом предлагается создание нескольких уровней освещения.



Неоновая табличка
«Космос»




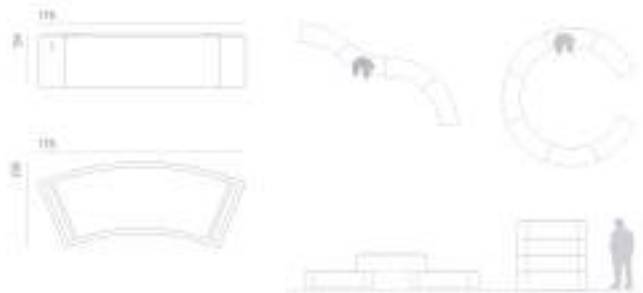

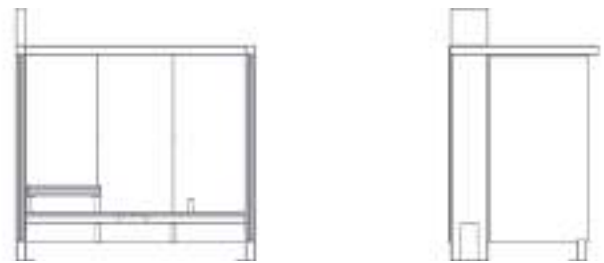




Неоновая табличка
«Кафе.Бистро»



Светоотражающая эмаль

Ведомость малых архитектурных форм

название	основные виды	габариты	материал	изображение
скамья moony rocks solo комбинация 1		6000x1850x450 мм	бетон HPL-панели	
скамья moony rocks solo комбинация 2		4760x1760x460 мм	бетон HPL-панели	
скамья moony rocks solo комбинация 3		3660x1760x460 мм	бетон HPL-панели	
урна moony rocks piru модель с		600x600x800 мм	бетон металл	
зонт уличный venere		200x200x2880 мм	алюминий акрил	
стол kristalia mem tnp		770x700x760 мм	металл	
стул kristalia mem chair		660x680x810 мм	полипропилен	

название	основные виды	габариты	материал	изображение
<p>Качели светящиеся LED Ring XL, разноцветные (RGB), светодиодные, IP65,</p>		<p>d 1500 мм ширина 450 мм</p>	<p>антивандальный пластик</p>	
<p>скамья moony rocks one</p>		<p>4760x1760x460 мм</p>	<p>бетон HPL-панели</p>	
<p>остановочный павильон also by abri plus</p>		<p>3660x1760x460 мм</p>	<p>бетон HPL-панели</p>	
<p>Уличный киноэкран AIRSCREEN Classic</p>		<p>6100x3430 мм</p>	<p>металл оргстекло</p>	
<p>Универсальный навигационный столб Stendart-KT</p>		<p>1850x3800x3000 мм</p>	<p>металл</p>	