




# Сказки Старого пруда

Благоустройство территории в границах  
улиц Цветников, Клубной и плотины  
город Дегтярск, Свердловская область

Раздел 4.7  
Презентация проекта



МИНИСТРОЙ  
РОССИИ



ВСЕРОССИЙСКИЙ КОНКУРС  
ЛУЧШИХ ПРОЕКТОВ  
СОЗДАНИЯ КОМФОРТНОЙ  
ГОРОДСКОЙ СРЕДЫ



ПРАВИТЕЛЬСТВО  
СВЕРДЛОВСКОЙ  
ОБЛАСТИ



АДМИНИСТРАЦИЯ  
ДЕГТЯРСКОГО  
ГОРОДСКОГО ОКРУГА



ООО АМ  
«ГОРОДСКОЕ  
ПЛАНИРОВАНИЕ»

# Ситуационный план: Старый пруд

Дегтярск — город, расположенный недалеко от Екатеринбурга, в 67 км. по автодороге через Ревду. Площадь Дегтярска небольшая — всего 19 км<sup>2</sup>, по данным на 2022 год здесь проживает 15 061 человек.



Структура Дегтярска неоднородна: город делится на несколько районов, напоминая лоскутное одеяло. Такое разделение сложилось по мере строительства отдельных посёлков-районов. У каждого района своя история и особенности.



- 1 Старый Соцгород
  - 2 Новый Соцгород
  - 3 Стахановский
  - 4 Ревдинская Дегтярка
  - 5 Старая (Северская) Дегтярка
  - 6 Писательский
  - 7 Вязовка
  - 8 Геологоразведка
  - Ц Городской центр (Дом Культуры)
- Граница проекта
  - УПК УПК (Учебно-производственный комбинат)
  - М Продуктовый магазин



Наша территория находится в районе Старый Соцгород. Этот район появился в 30-е годы, когда начали застраивать берега р. Сухарка. Сейчас район в основном составляют малоэтажные и среднеэтажные жилые дома и частный сектор.

Старый пруд – прежде всего пожарный водоём, возникший вместе с застройкой района. С правого на левый берег пруда по насыпи проходит пешеходная дорожка. На правом берегу находится УПК, где занимаются старшеклассники, на левом – есть небольшой магазин.

Старый пруд – единственный водоём в черте города. В своё время сюда приходили купаться и ловить рыбу, сейчас же чаще жалуются на грязную воду и отсутствие благоустройства. Территорию можно описать, как уютную, но заброшенную.

# Мероприятия, направленные на вовлечение жителей

## Опросы

### Выбор территории

13 февраля 2023 – 27 февраля 2023  
1015 участников

### «Что будет востребовано у Старого пруда?»

9 марта 2023 – 17 марта 2023  
1075 участников

## Соучаствующее проектирование

### Встреча с Советом ветеранов

9 марта 2023  
11 участников

### Проектная встреча с молодёжью и волонтёрами

9 марта 2023  
12 участников

### Встреча с учителями и учениками УПК

9 марта 2023  
15 участников

### Встреча с членами общественной палаты

9 марта 2023  
9 участников

### Проектный семинар с активными жителями

13 марта 2023  
16 участников



## Публичная презентация и обсуждение проекта

12 мая 2023  
31 участник

## Публикация проекта на сайте с возможностью комментирования

5 мая 2023  
126 просмотров (5–20 мая)

# Схема функционально-планировочной организации территории



М 1:1000

Существующий  
продуктовый  
магазин

— Граница проекта

УПК (Учебно-  
производственный  
комбинат)



Существующий  
пожарный проезд  
для забора воды

- Прогулочная зона
- Арт-объекты и точки экскурсий
- Зона проведения мероприятий
- Детская игровая зона
- Зона тихого отдыха
- Спортивная зона
- Административная зона

- ① Амфитеатр для мероприятий
- ② Универсальная спортивная площадка для баскетбола и волейбола
- ③ Скамьи-вагонетки
- ④ «Индустриальные» качели
- ⑤ Детская площадка «Террикон»
- ⑥ Световой арт-объект «Копёр»
- ⑦ Мост с арт-объектом «Портал»
- ⑧ Спортивные площадки
- ⑨ Места для отдыха под навесами
- ⑩ Городской солярий
- ⑪ Прокат спортивного инвентаря
- ⑫ Кафе
- ⑬ Каток зимой на льду пруда
- ⑭ Минералогический музей под открытым небом
- ⑮ Арт-объект и фотозона «Европа-Азия»
- ⑯ Площадка для выгула собак

# Концепция

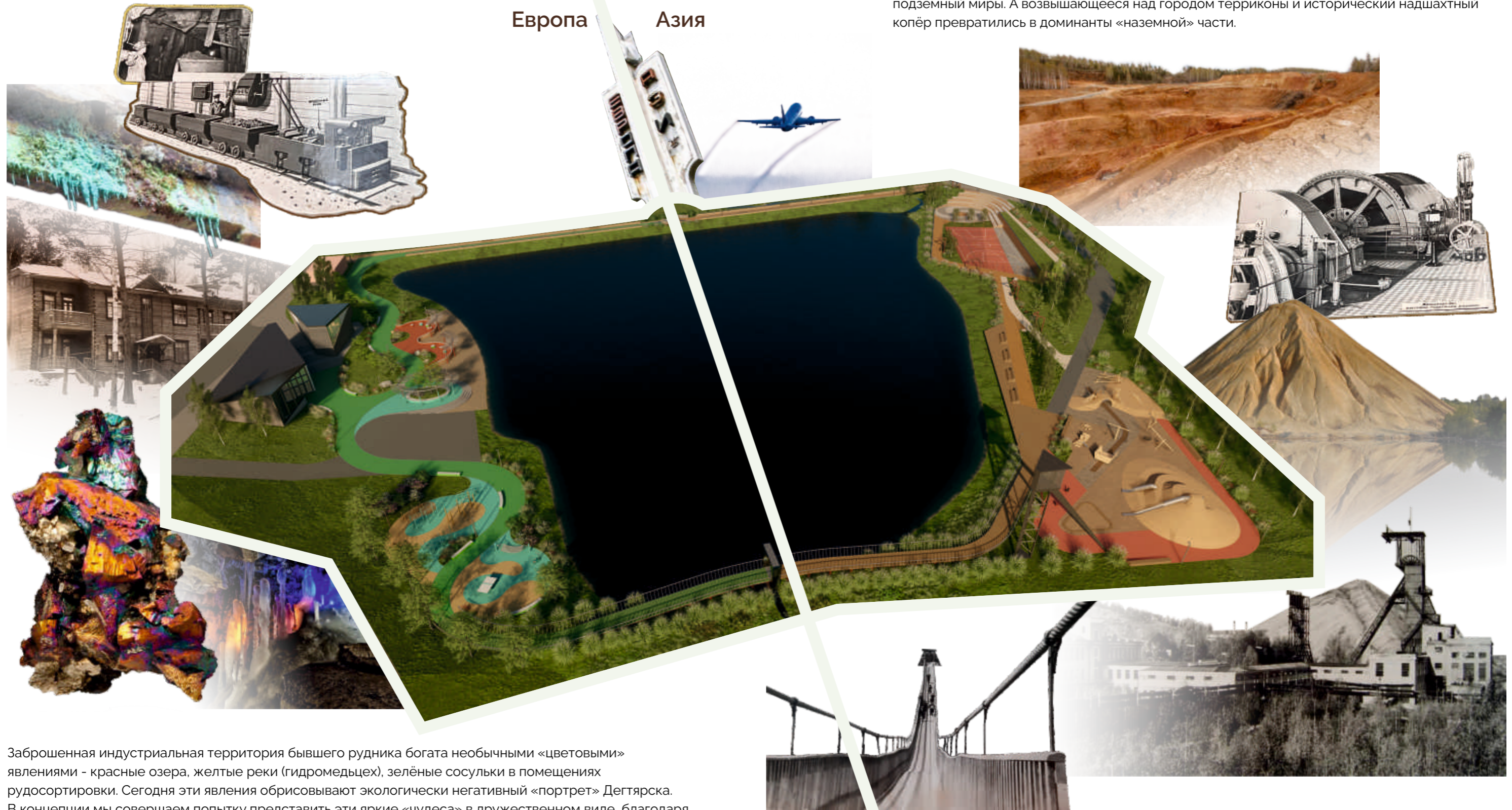
## Сказки старого пруда

подземный мир

сказка  
Европа

наземный мир

история  
Азия



Дегтярск возник, как посёлок углежогов, но основой его развития и истории стали шахты и медные рудники. Темой индустриального наследия города и был вдохновлён проект. В шахтах люди спускаются под землю и поднимают оттуда на поверхность природные богатства. Так берега пруда разделились на индустриальный — наземный и загадочный — подземный миры. А возвышающееся над городом терриконы и исторический надшахтный копёр превратились в доминанты «наземной» части.

Заброшенная индустриальная территория бывшего рудника богата необычными «цветовыми» явлениями - красные озера, желтые реки (гидромедьцех), зелёные сосульки в помещениях рудосортировки. Сегодня эти явления обрисовывают экологически негативный «портрет» Дегтярска. В концепции мы совершаем попытку представить эти яркие «чудеса» в дружественном виде, благодаря введению темы горных богатств и фантазий о неведомых подземных мирах. При этом используются цвета локальных «необычных явлений» - зелёный, красный, охра

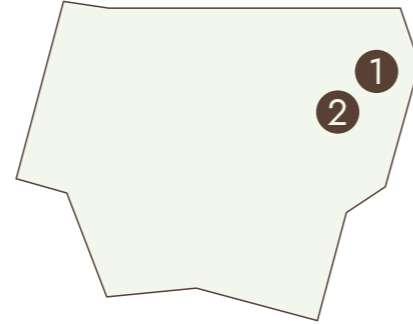
# Зона проведения мероприятий

## 1 Амфитеатр

на основе формы Дегтярского золоторудного карьера и индустриальных мотивов

## 2 Спортивная площадка

многофункциональная спортивная площадка, для игр с мячом



## Подпорная стенка с граффити



Страница из альбома 1963 г., архив историко-производственного музея



Дегтярский золоторудный карьер, фото с сайта [uralmines.ru](http://uralmines.ru)



## Зона тихого отдыха

### 3 Скамьи-вагонетки

массивные скамьи с видом на пруд, отсылающие к образу техники, использующейся в шахтах

### 4 Индустриальные качели

скамьи-качели, основанные на элементах промышленной архитектуры


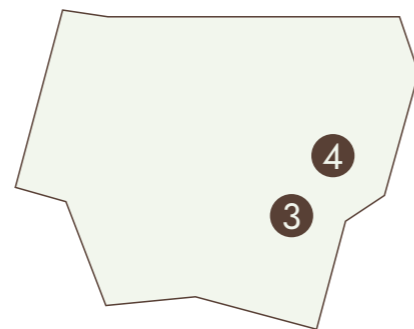


Иллюстрация управления подземным электровозным транспортом из альбома 1963 г., архив историко-производственного музея


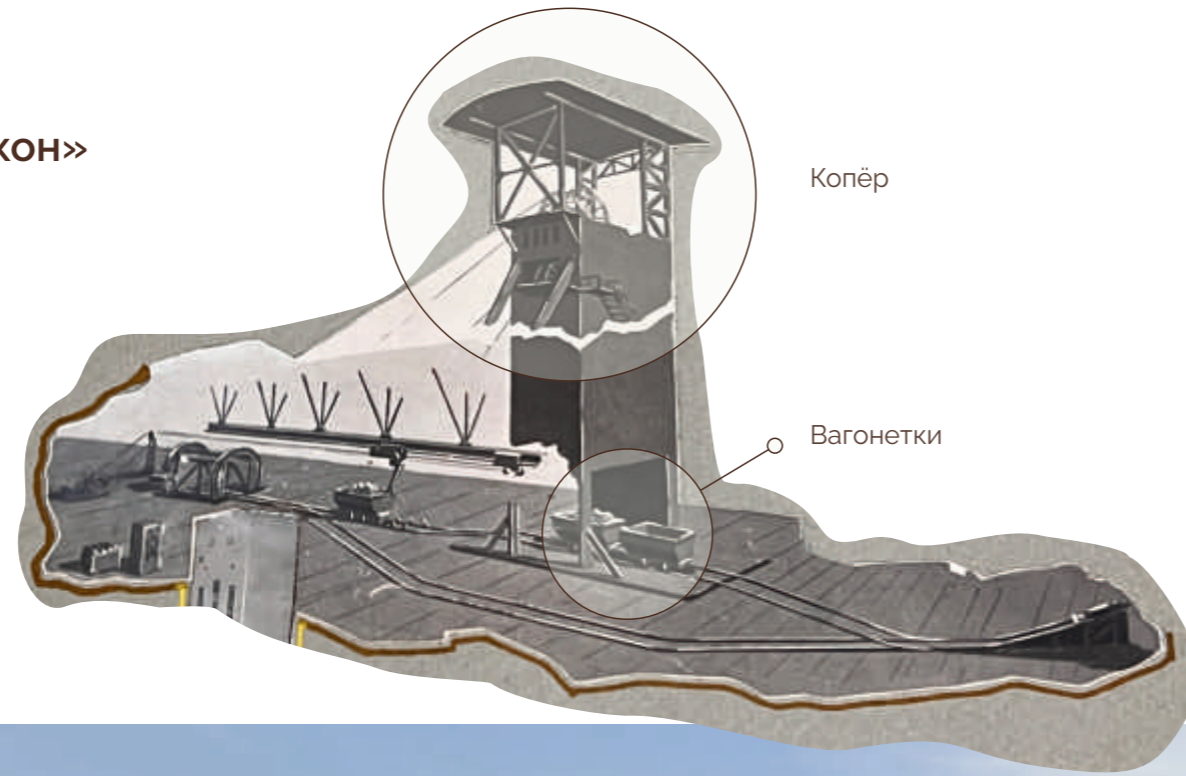
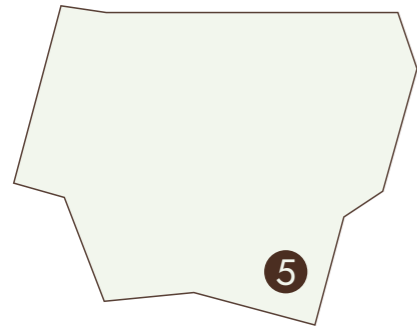


Фото зданий шахты Капитальная-2, архив историко-производственного музея

# Детская игровая зона

## 5 Детская площадка «Террикон»

на основе формы террикона  
и темы шахтёрского дела



Скалодром



Террикон шахты Капитальная №1



# Детская игровая зона



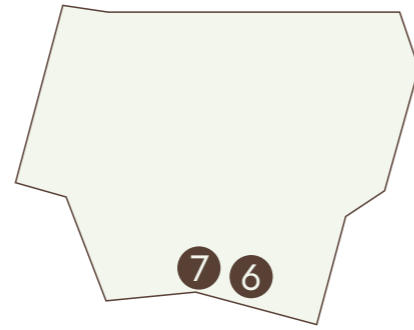
## Прогулочная зона: Копёр и мост

### 6 Арт-объект «Копёр»

на основе формы надшахтного копера шахты Капитальная №2

### 7 «Подвесной» мост с арт-объектом «Портал»

мост отсылает к форме старого подвесного моста между шахтами и жилыми домами. «Портал» в центре моста символизирует спуск в шахту, переход в подземный мир.



Надшахтный копёр долгое время возвышался над городом. На верхушке башни горела лампа. Этот свет давал сигнал горожан о том, что работа в шахте идёт успешно и без происшествий. Для жителей Дегтярска копёр был символом благополучия города.



Мост имел большое значение для жителей. Он был частью пешеходного пути из жилого района Северной Дегтярки в районы Старого Соцгорода, а позднее и в другие районы. По нему ходили старшеклассники, проживающие в Дегтярке, в школу №16. Проходя по мосту, дети иногда баловались раскачивая его специально.

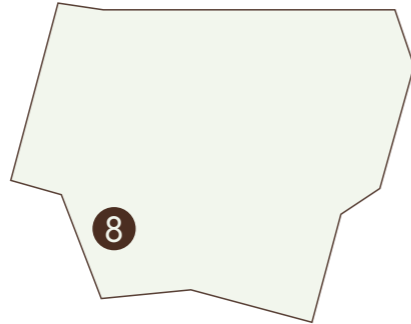
# Прогулочная зона: Копёр и мост



# Спортивная зона

## 8 Спортивная площадка

интегрирована в прогулочную зону, рисунок покрытий отсылает к подземным богатствам Дегтярска: минералам и рудам



Халькопирит (медный колчедан), пирит (серный колчедан) – цветовые референсы «подземного богатства»

Заброшенная индустриальная территория бывшего рудника богата необычными «цветовыми» явлениями – красные озера, желтые реки (гидромедьцев), зелёные сосульки в помещениях рудосортировки. Сегодня эти явления – обрисовывают экологически негативный «портрет» Дегтярска.

В концепции мы совершаем попытку представить эти яркие «чудеса» в дружественном виде, благодаря введению темы горных богатств и фантазий о неведомых подземных мирах. При этом используются цвета локальных «необычных явлений» – **зелёный, красный, охра.**



# Прогулочная и спортивная зоны



## Зона тихого отдыха

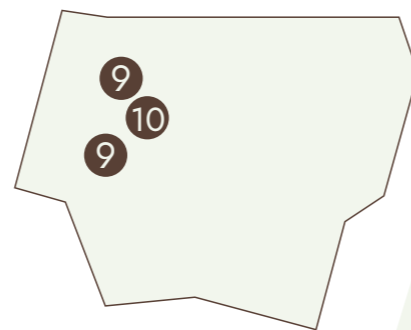


### 9 Места для отдыха под навесами

скамьи с видом на пруд, защищённые от солнца навесами

### 10 Городской солярий

песчаный берег, защищённый от ветра подпорной стенкой

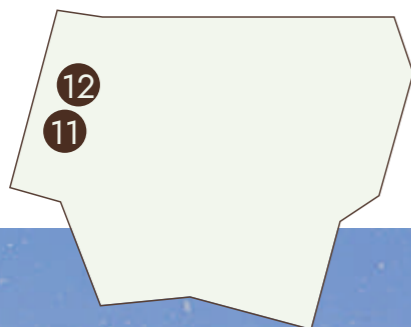


## Административная зона

11 Прокат спортивного инвентаря

12 Кафе

выполнены в общей шахтёрской тематике и вдохновлены историческими деревянными постройками старого Соцгорода



Деревянные шахтёрские дома – «баракы» района Старого Соцгорода



Современный взгляд на эстетику Дегтярска в фотографиях Фёдора Телкова

Треугольный мотив характерен для Дегтярска. Терриконы шахт Капитальная №1 и №2, крыши «немецких» домиков района Новый Соцгород.



Каток на льду пруда 13



# Прогулочная зона: Сад камней



## 14 Минералогический музей под открытым небом

большие камни-валуны тех пород, которые добываются или встречаются в дегтярске могут стать точками квестов и экскурсий о природных богатствах территории



медный колчедан (халькопирит)



серный колчедан (пирит)



халцедон



порфирит



кварцевый сланец



серецитовый сланец



известняк



гранит



мрамор

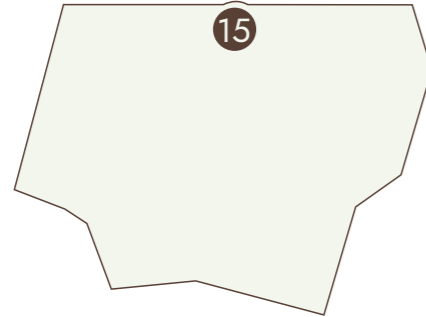
# Прогулочная зона: Сад камней



# Прогулочная зона: Европа-Азия

## 15 Арт-объект и фотозона «Европа-Азия»

отражает важную для жителей Дегтярска тему расположения города рядом с границей двух частей света



Тема границы Европы и Азии — важный отличительный знак города, по мнению дегтярцев. Официальный знак стоял на дороге Ревда-Дегтярск. В нашей концепции разделение на две части света соответствует разделению территории проекта на два разных по характеру и звучанию берега.



Арт-объект Европа-Азия – точка слияния этих двух берегов. Переосмысленные формы самолёта и поезда в МАФе символизируют путешествие между двумя частями света и двумя мирами: подземным и наземным. Одновременно с этим поддерживается тема спуска под землю, в шахты и перемещения по ним в рельсовом транспорте.

